Rapporto di omologazione

Denominazione della Gara	**1^ StrAsino**				
Comune	**Varzo**	Provincia	**VB**	Regione	**Piemonte**
Società Organizzatrice	**G.S.D. Valdivedro**			Codice Fidal	**VB013**
Referente Sig.	**Paola Salina Borello**	telefono	**339-4121467**	email	gsdvaldivedro@gmail.com

Rapporto di Omologazione per la Categoria (Compilare una scheda per ogni categoria)	**Assoluta maschile**

A seguito del sopralluogo effettuato in data	**9 settembre 2012**		
Dal Tecnico Omologatore Sig.	**Mario Generelli**	di	**Verbania**

Tipologia di gara:

☐ solo salita ☒ salita e discesa ☐ staffetta o (specificare)

Partenza: Località	**Piazza Monumento ai Caduti**	Quota (in m)	**560**
Arrivo: Località	**Piazza Monumento ai Caduti**	Quota (in m)	**560**
Punto Più Alto Quota (in m)	**1004**	Punto Più Basso Quota (in m)	**560**
Lunghezza totale del percorso Km.	**9,653**		

Lunghezza salita Km	**5,048**	Dislivello (in m)	**497**	Pendenza media salita (%)	**10,76%**
Lunghezza discesa Km	**4,416**	Dislivello (in m)	**497**	Pendenza media salita (%)	**10,40%**

Si Allega Copia di:

- Planimetria Percorsi Scala 1:10000	**si**	**no**
- Profili Percorsi Assoluto Scala 1:50000 lunghezza ed 1:10000 altimetria	**si**	**no**
- Profili Percorsi Giovanile Scala 1:10000 lunghezza ed 1:2000 altimetria	**si**	**no**

- Altro:

Breve descrizione e commento tecnico del percorso

Percorso molto tecnico, con diversi saliscendi. La parte iniziale è in buona parte su asfalto, come la parte finale. La salita che parte dal Km 1 fino al Km 2,5 è molto impegnativa, poi un susseguirsi, su strada jeeppabile, di sali e scendi fino alla cima che posta appena oltre la metà gara. Da li si torna verso Varzo con una discesa molto impegnativa su sentieri e intervallata da alcuni tratti di asfalto. La percentuale di asfalto è al di sopra delle normative federali (27,08%)

Eventuali lavori da eseguire o modifiche da apportare al Percorso

Segnalare con cura il percorso, non lesinare l'uso di bandelle segnaletico e freccie. Ultimazione pulizia e sistemazione dei tratti in discesa in cui si è verificato un inzuppamento del terreno dovuto ad alcune piccole sorgenti. Mettere personale adeguato negli attraversamenti stradali e nel tratto di discesa che va da dopo il bivio di Dreuza porta fino al tratto di strada che porta alla Coggia.

Si ritiene opportuno sopralluogo dopo l'esecuzione dei Lavori Prescritti **si** **no**

Il Percorso è idoneo per il seguente tipo di Manifestazione:

☐ Internazionale ☐ Nazionale [x] Interregionale [X] Regionale [x] Provinciale

Località di Controllo

Gorta - Bivio Dreuza - Casagrande - Bivio Colla - Cattagna

Ubicazione punti spugnaggi/rifornimento:	**Bivio Dreuza**
Ubicazione pronto intervento Ambulanza:	**Piazza Monumento ai Caduti**
Ubicazione pronto intervento Elicottero:	**Campo Sportivo Varzo**
Ubicazione Spogliatoi e Servizi igienici:	**Piazza Monumento ai Caduti**
Ubicazione Segreteria Gare:	**Piazza Monumento ai Caduti**
Postazioni collegamenti Radio:	**Partenza - Arrivo - Gorta - Bivio Dreuza - Bivio Colla - Cattagna**
Ubicazioni Locali Antidoping:	
Ubicazione T.I.C.:	

Percorso previsto in caso di avverse condizioni atmosferiche: **si** **no**

Se si specificare:

Responsabile Societario del Percorso Signor		**Paola Salina Borello**	
Recapito telefonico	**339-4121467**	indirizzo e-mail	vb013@fidal.it
Data Omologazione	**12 giugno 2012**	Il Tecnico Omologatore Reg./Naz. (firma)	

==========

Parte riservata a cura della FIDAL (Fiduciario Regionale e Fiduciario Nazionale)

*Rapporto di omologazione ricevuto il

*ed archiviato con il n° anno

*Trasmessa copia a:

- Società Sportiva richiedente

- Al Fiduciario Regionale (se Omologazione Nazionale)

- Al Delegato Tecnico designato

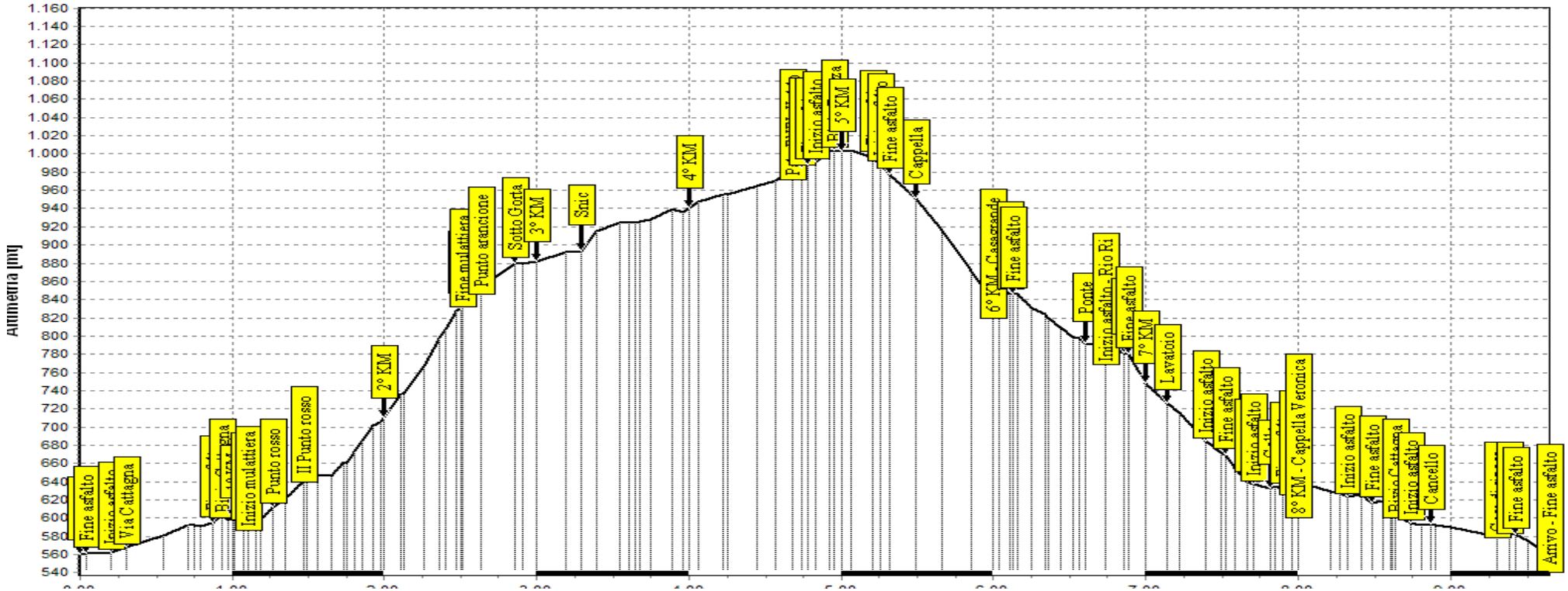
Altimetria [m]
Fine asfalto
Inizio asfalto
Via Cattagna
Inizio mulattiera
Punto rosso
Il Punto rosso
2° KM
Fine mulattiera
Punto arancione
Sotto Gorda
3° KM
Snic
4° KM
Inizio asfalto
5° KM
Fine asfalto
Cappella
6° KM - Casagrande
Fine asfalto
Ponte
Inizio asfalto - Rio Ri
Fine asfalto
7° KM
Lavatoio
Inizio asfalto
Fine asfalto
Inizio asfalto
8° KM - Cappella Veronica
Inizio asfalto
Fine asfalto
Inizio asfalto
Cancello
Fine asfalto
Arrivo - Fine asfalto

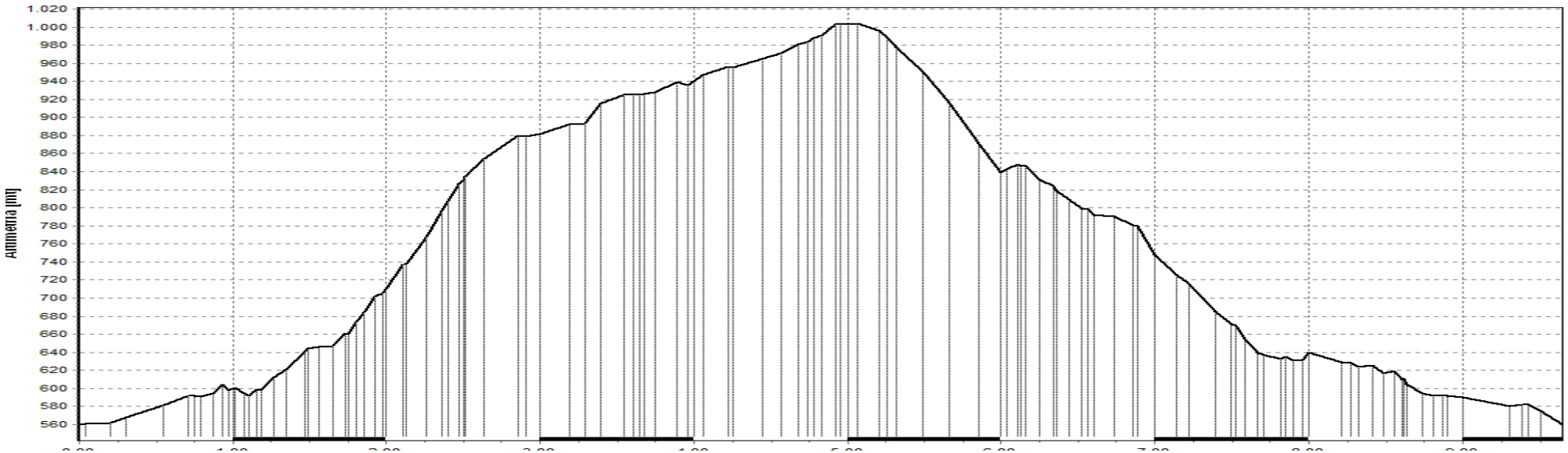
Altimetria [m]

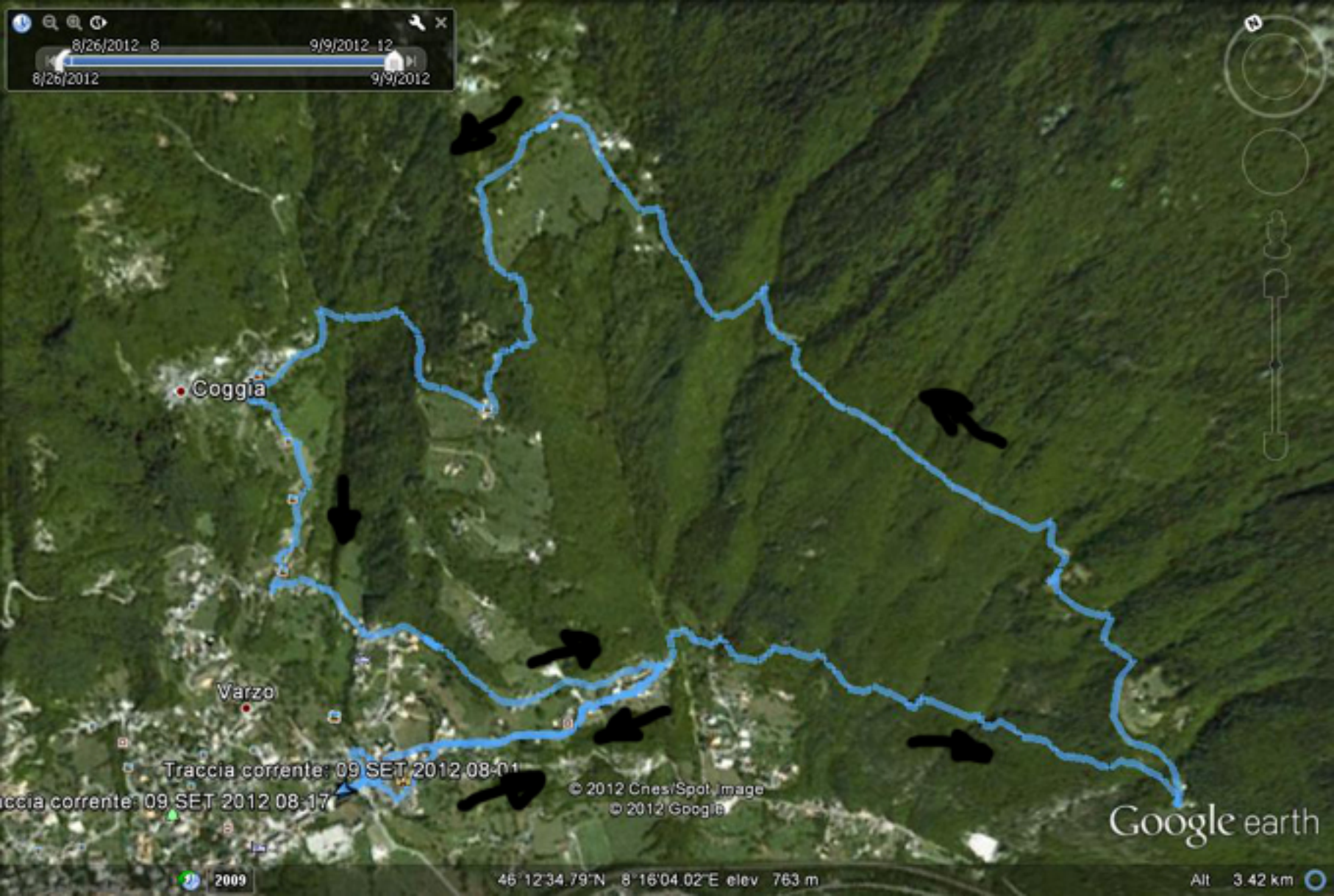
8/26/2012 8
9/9/2012 12
8/26/2012
9/9/2012
Coggia
Varzo
Traccia corrente: 09 SET 2012 08:01
ccia corrente: 09 SET 2012 08:17
© 2012 Cnes/Spot Image
© 2012 Google
Google earth
2009
46°12'34.79"N 8°16'04.02"E elev 763 m
Alt 3.42 km

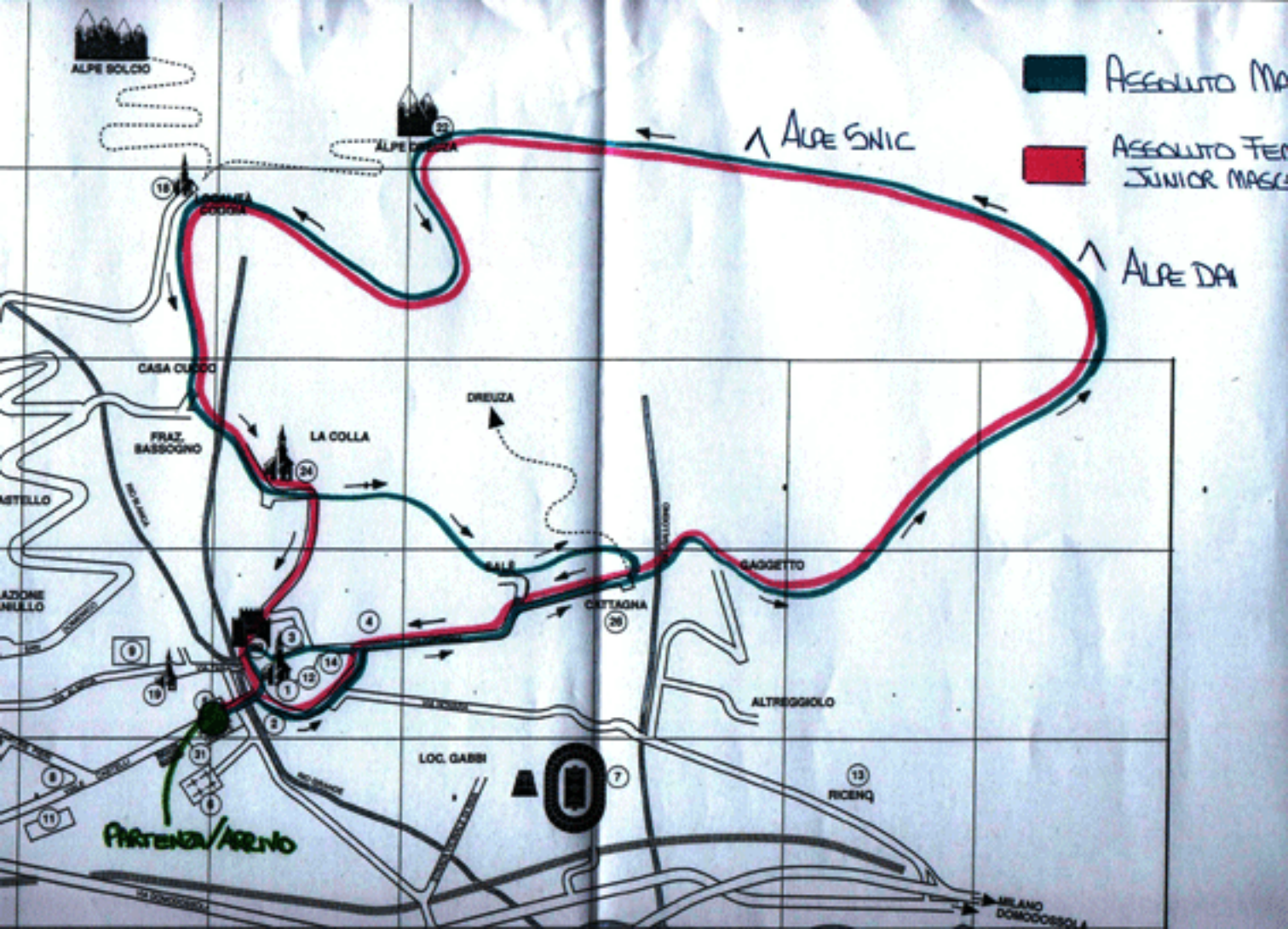

ALPE SOLCIO
ALPE DREUZA
ALPE SNIC
ALPE DAI
CASA CUCCO
FRAZ. BASSOGNO
LA COLLA
DREUZA
SALÈ
CATTAGNA
GAGGETTO
ALTREGGIOLO
LOC. GABBI
RICENO
MILANO DOMODOSSOLA
PARTENZA/ARRIVO

Rapporto di omologazione

Denominazione della Gara	**1^ StraAsino**				
Comune	**Varzo**	Provincia	**VB**	Regione	**Piemonte**
Società Organizzatrice	**G.S.D. Valdivedro**			Codice Fidal	**VB013**
Referente Sig.	**Paola Salina Borello**	telefono	**339-4121467**	email	gsdvaldivedro@gmail.com

Rapporto di Omologazione per la Categoria (Compilare una scheda per ogni categoria)	**Assoluta femminile - Junior Maschile**

A seguito del sopralluogo effettuato in data	**9 settembre 2012**		
Dal Tecnico Omologatore Sig.	**Mario Generelli**	di	**Verbania**

Tipologia di gara:

☐ solo salita ☒ salita e discesa ☐ staffetta o (specificare)

Partenza: Località	**Piazza Monumento ai Caduti**	Quota (in m)	**560**
Arrivo: Località	**Piazza Monumento ai Caduti**	Quota (in m)	**560**
Punto Più Alto Quota (in m)	**1004**	Punto Più Basso Quota (in m)	**560**
Lunghezza totale del percorso Km.	**8,237**		

Lunghezza salita Km	**4,648**	Dislivello (in m)	**478**	Pendenza media salita (%)	**11,29%**
Lunghezza discesa Km	**3,503**	Dislivello (in m)	**478**	Pendenza media salita (%)	**11,12%**

Si Allega Copia di:

- Planimetria Percorsi Scala 1:10000	**si**	**no**
- Profili Percorsi Assoluto Scala 1:50000 lunghezza ed 1:10000 altimetria	**si**	**no**
- Profili Percorsi Giovanile Scala 1:10000 lunghezza ed 1:2000 altimetria	**si**	**no**

- Altro:

Breve descrizione e commento tecnico del percorso

Percorso molto tecnico, con diversi saliscendi. La parte iniziale è in buona parte su asfalto, come la parte finale. La salita che parte dal Km 1 fino al Km 2,5 è molto impegnativa, poi un susseguirsi, su strada jeeppabile, di sali e scendi fino alla cima che posta appena oltre la metà gara. Da li si torna verso Varzo con una discesa molto impegnativa su sentieri e intervallata da alcuni tratti di asfalto. Impegnativo anche il tratto che dalla frazione Colla porta alla zona di arrivo. La percentuale di asfalto è al di sotto delle normative federali (19,04%)

Eventuali lavori da eseguire o modifiche da apportare al Percorso

Segnalare con cura il percorso, non lesinare l'uso di bandelle segnaletico e freccie. Ultimazione pulizia e sistemazione dei tratti in discesa in cui si è verificato un inzuppamento del terreno dovuto ad alcune piccole sorgenti. Mettere personale adeguato negli attraversamenti stradali e nel tratto di discesa che va da dopo il bivio di Dreuza porta fino al tratto di strada che porta alla Coggia.

Si ritiene opportuno sopralluogo dopo l'esecuzione dei Lavori Prescritti **si** **no**

Il Percorso è idoneo per il seguente tipo di Manifestazione:

☐ Internazionale ☐ Nazionale ☒ Interregionale ☒ Regionale ☒ Provinciale

Località di Controllo

Gorta - Bivio Dreuza - Casagrande - Bivio Colla -

Ubicazione punti spugnaggi/rifornimento:	**Bivio Dreuza**
Ubicazione pronto intervento Ambulanza:	**Piazza Monumento ai Caduti**
Ubicazione pronto intervento Elicottero:	**Campo Sportivo Varzo**
Ubicazione Spogliatoi e Servizi igienici:	**Piazza Monumento ai Caduti**
Ubicazione Segreteria Gare:	**Piazza Monumento ai Caduti**
Postazioni collegamenti Radio:	**Partenza - Arrivo - Gorta - Bivio Dreuza - Bivio Colla -**
Ubicazioni Locali Antidoping:	
Ubicazione T.I.C.:	

Percorso previsto in caso di avverse condizioni atmosferiche: **si** **no**

Se si specificare:

Responsabile Societario del Percorso Signor		**Paola Salina Borello**	
Recapito telefonico	**339-4121467**	indirizzo e-mail	vb013@fidal.it
Data Omologazione	**23 settembre 2012**	Il Tecnico Omologatore Reg./Naz. (firma)	

==========

Parte riservata a cura della FIDAL (Fiduciario Regionale e Fiduciario Nazionale)

*Rapporto di omologazione ricevuto il

*ed archiviato con il n° anno

*Trasmessa copia a:

- Società Sportiva richiedente

- Al Fiduciario Regionale (se Omologazione Nazionale)

- Al Delegato Tecnico designato

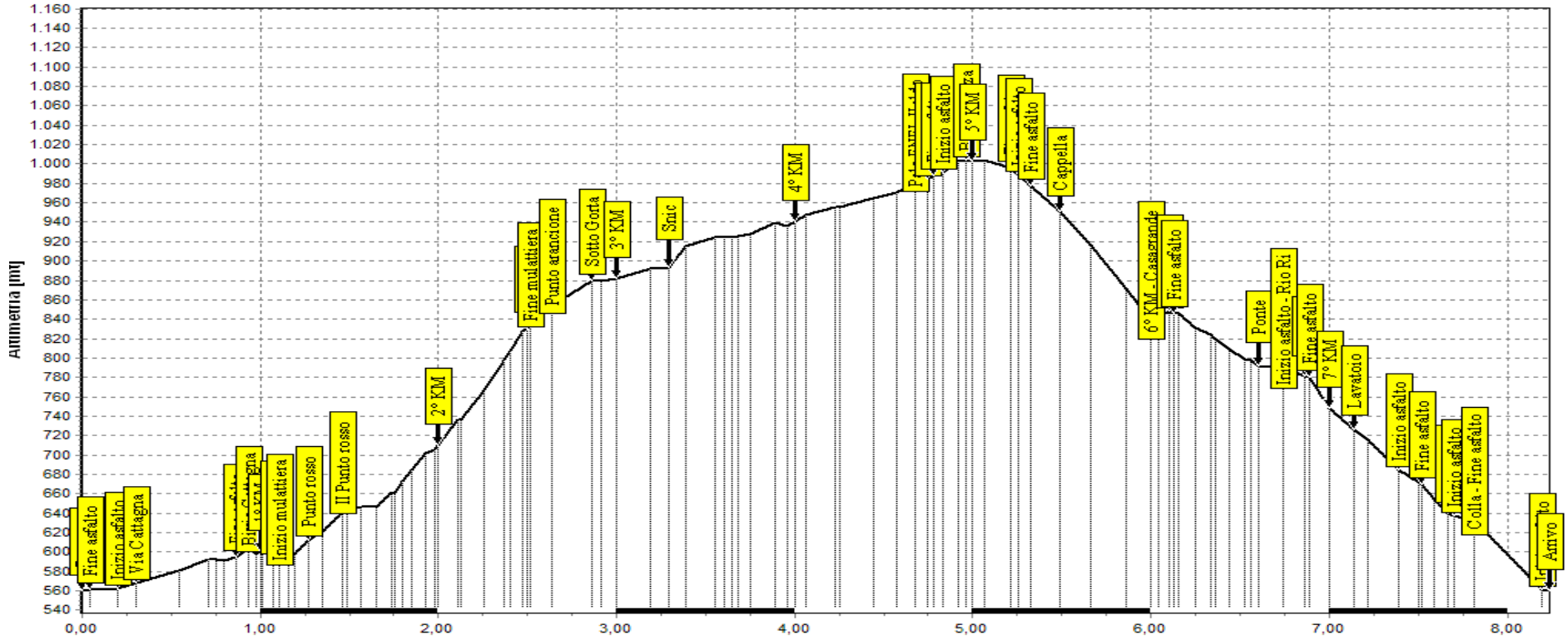
Altimetria [m]
Fine asfalto
Inizio asfalto
Via Cattagna
Inizio mulattiera
Punto rosso
II Punto rosso
2° KM
Fine mulattiera
Punto arancione
Sotto Gorta
3° KM
Snic
4° KM
Inizio asfalto
5° KM
Fine asfalto
Cappella
6° KM - Casagrande
Fine asfalto
Ponte
Inizio asfalto - Rio Ri
Fine asfalto
7° KM
Lavatoio
Inizio asfalto
Fine asfalto
Inizio asfalto
Colla - Fine asfalto
Arrivo

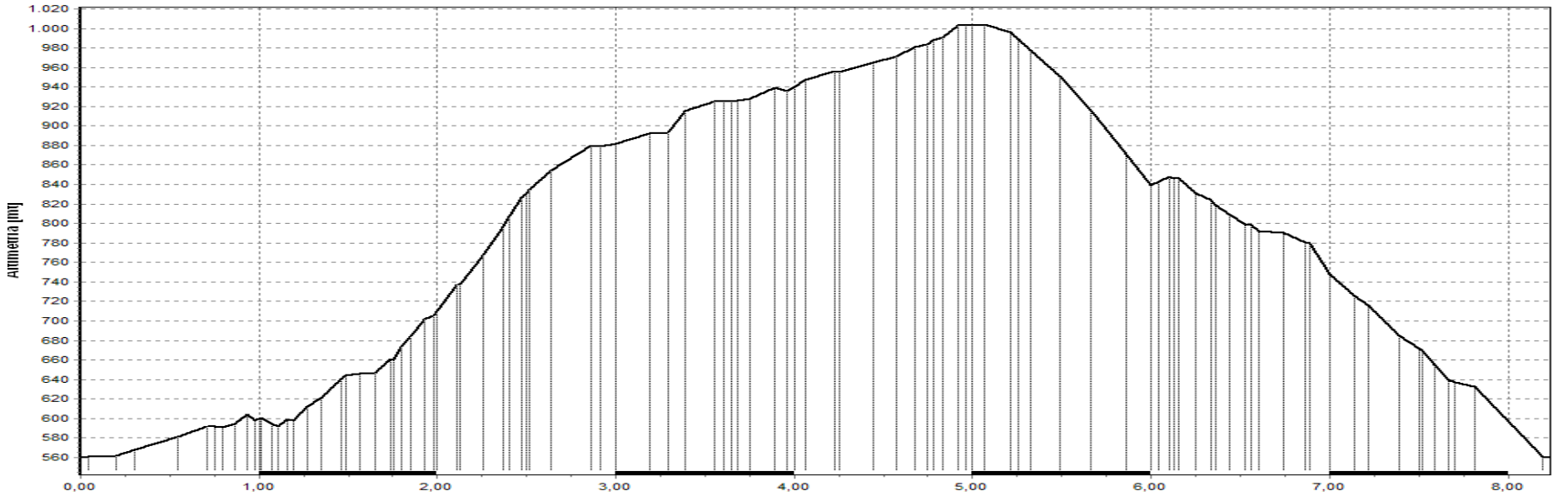
Altimetria [m]

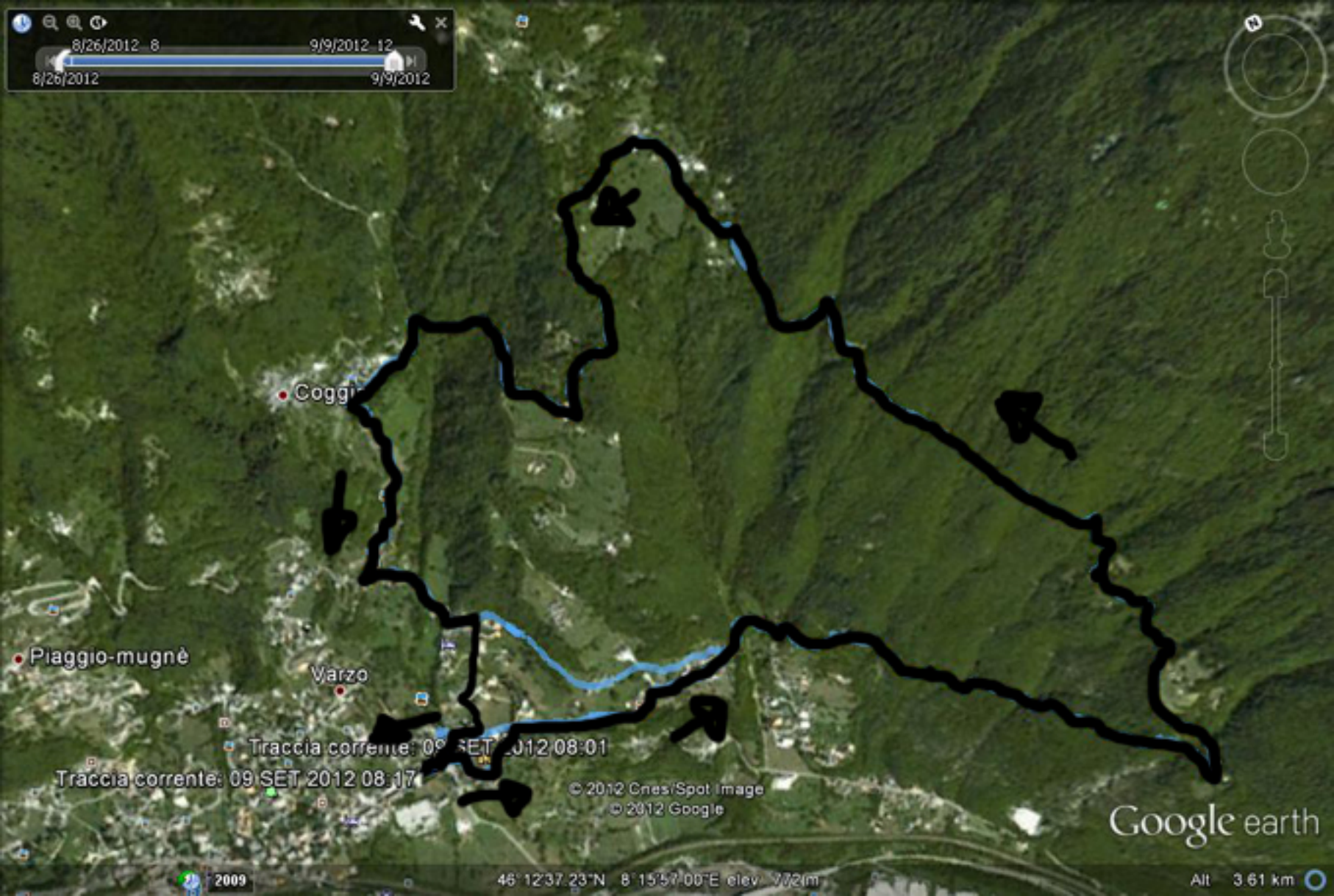
8/26/2012 8
9/9/2012 12
8/26/2012
9/9/2012
Coggi
Piaggio-mugnè
Varzo
Traccia corrente: 09 SET 2012 08:01
Traccia corrente: 09 SET 2012 08:17
© 2012 Cnes/Spot Image
© 2012 Google
Google earth
2009
46° 12'37.23"N 8° 15'57.00"E elev 772m
Alt 3.61 km

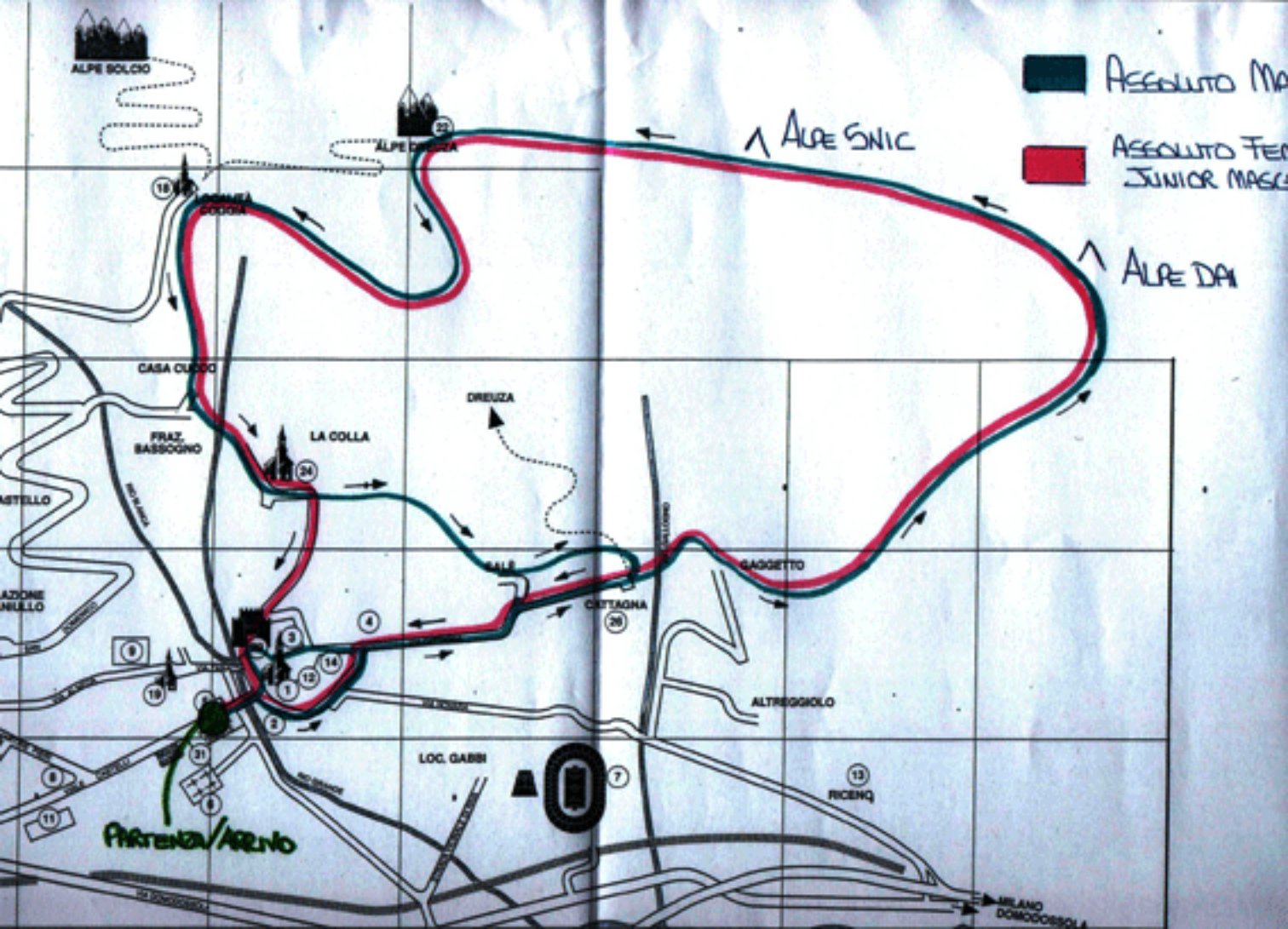

ALPE SOLCIO
ALPE DREUZA
ALPE SNIC
ALPE DAI
CASA CUCCO
FRAZ. BASSOGNO
LA COLLA
DREUZA
SALÈ
CATTAGNA
GAGGETTO
ALTREGGIOLO
LOC. GABBI
RICENO
MILANO DOMODOSSOLA
PARTENZA/ARRIVO

Rapporto di omologazione

Denominazione della Gara	**1^ StraAsino**				
Comune	**Varzo**	Provincia	**VB**	Regione	**Piemonte**
Società Organizzatrice	**G.S.D. Valdivedro**			Codice Fidal	**VB013**
Referente Sig.	**Paola Salina Borello**	telefono	**339-4121467**	email	gsdvaldivedro@gmail.com

Rapporto di Omologazione per la Categoria (Compilare una scheda per ogni categoria)	**Junior Femminile**

A seguito del sopralluogo effettuato in data	**9 settembre 2012**		
Dal Tecnico Omologatore Sig.	**Mario Generelli**	di	**Verbania**

Tipologia di gara:

☐ solo salita ☒ salita e discesa ☐ staffetta o (specificare)

Partenza: Località	**Piazza Monumento ai Caduti**	Quota (in m)	**560**
Arrivo: Località	**Piazza Monumento ai Caduti**	Quota (in m)	**560**
Punto Più Alto Quota (in m)		Punto Più Basso Quota (in m)	**560**
Lunghezza totale del percorso Km.	**4,266**		

Lunghezza salita Km	**2665**	Dislivello (in m)	**179**	Pendenza media salita (%)	**8,99%**
Lunghezza discesa Km	**1395**	Dislivello (in m)	**179**	Pendenza media salita (%)	**8,72%**

Si Allega Copia di:

- Planimetria Percorsi Scala 1:10000	**si**	**no**
- Profili Percorsi Assoluto Scala 1:50000 lunghezza ed 1:10000 altimetria	**si**	**no**
- Profili Percorsi Giovanile Scala 1:10000 lunghezza ed 1:2000 altimetria	**si**	**no**

- Altro:

Breve descrizione e commento tecnico del percorso

Percorso tecnicamente non impegnativo, nonostante la lunghezza del percorso. La salita a parte la prima parte non è prettamente impegnativa. La discesa che dalla frazione Colla porta alla zona di arrivo/inizio 2° giro è abbastanza impegnativa. La percentuale di asfalto comunque è parecchio al di sopra delle normative federali (44,77%), ma la logistica, soprattutto per le distanze da rispettare non permettono ulteriori importanti modifiche che possano abbassarne la percentuale di asfalto.

Eventuali lavori da eseguire o modifiche da apportare al Percorso

Vista la logistica si chiede solo di segnalare con cura il percorso, non lesinare l'uso di bandelle segnaletico e freccie.

Si ritiene opportuno sopralluogo dopo l'esecuzione dei Lavori Prescritti **si** **no**

Il Percorso è idoneo per il seguente tipo di Manifestazione:

☐ Internazionale ☐ Nazionale ☒ Interregionale ☒ Regionale ☒ Provinciale

Località di Controllo

Bivio Colla - Ponte largo Pletti (inizio 2° giro)

Ubicazione punti spugnaggi/rifornimento:	**Non previsto**
Ubicazione pronto intervento Ambulanza:	**Piazza Monumento ai Caduti**
Ubicazione pronto intervento Elicottero:	**Campo Sportivo Varzo**
Ubicazione Spogliatoi e Servizi igienici:	**Piazza Monumento ai Caduti**
Ubicazione Segreteria Gare:	**Piazza Monumento ai Caduti**
Postazioni collegamenti Radio:	**Partenza - Arrivo - Bivio Colla -**
Ubicazioni Locali Antidoping:	
Ubicazione T.I.C.:	

Percorso previsto in caso di avverse condizioni atmosferiche: **si** **no**

Se si specificare:

Responsabile Societario del Percorso Signor		**Paola Salina Borello**	
Recapito telefonico	**339-4121467**	indirizzo e-mail	vb013@fidal.it
Data Omologazione	**23 settembre 2012**	Il Tecnico Omologatore Reg./Naz. (firma)	

==========

Parte riservata a cura della FIDAL (Fiduciario Regionale e Fiduciario Nazionale)

*Rapporto di omologazione ricevuto il

*ed archiviato con il n° anno

*Trasmessa copia a:

- Società Sportiva richiedente

- Al Fiduciario Regionale (se Omologazione Nazionale)

- Al Delegato Tecnico designato

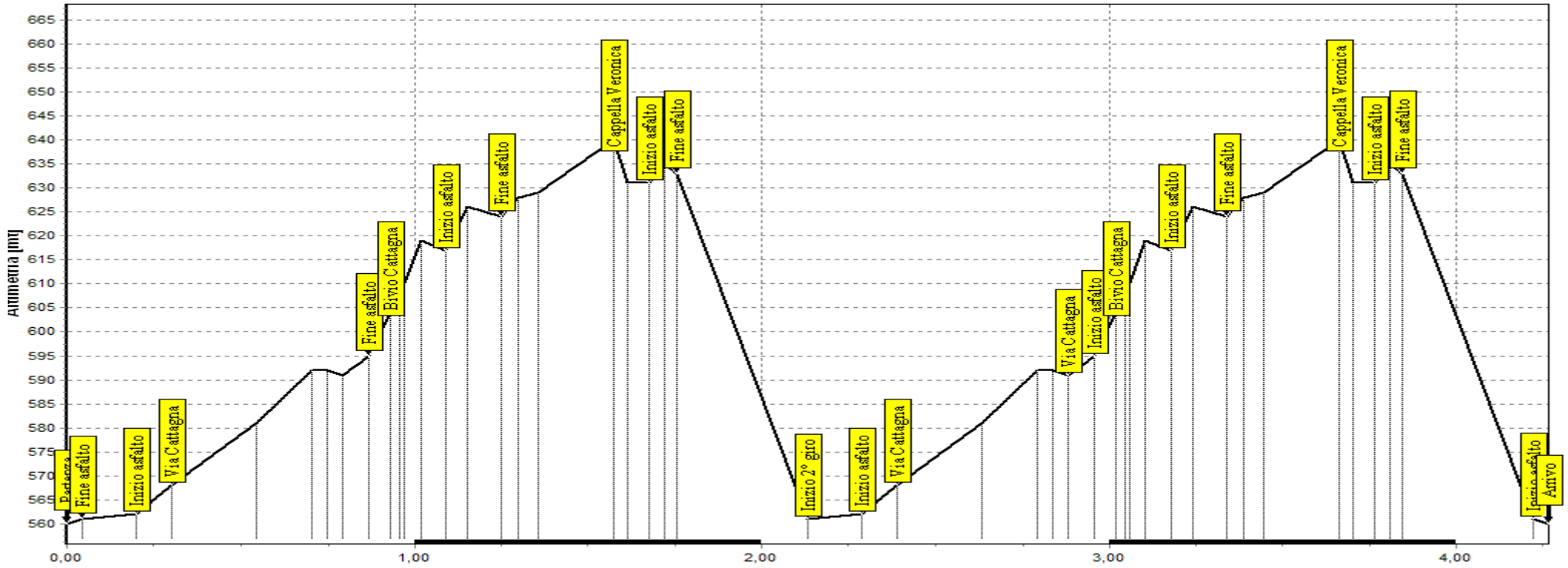
Altimetria [m]
Partenza
Fine asfalto
Inizio asfalto
Via Cattagna
Fine asfalto
Bivio Cattagna
Inizio asfalto
Fine asfalto
Cappella Veronica
Inizio asfalto
Fine asfalto
Inizio 2° giro
Inizio asfalto
Via Cattagna
Via Cattagna
Inizio asfalto
Bivio Cattagna
Inizio asfalto
Fine asfalto
Cappella Veronica
Inizio asfalto
Fine asfalto
Inizio asfalto
Arrivo
0,00
1,00
2,00
3,00
4,00

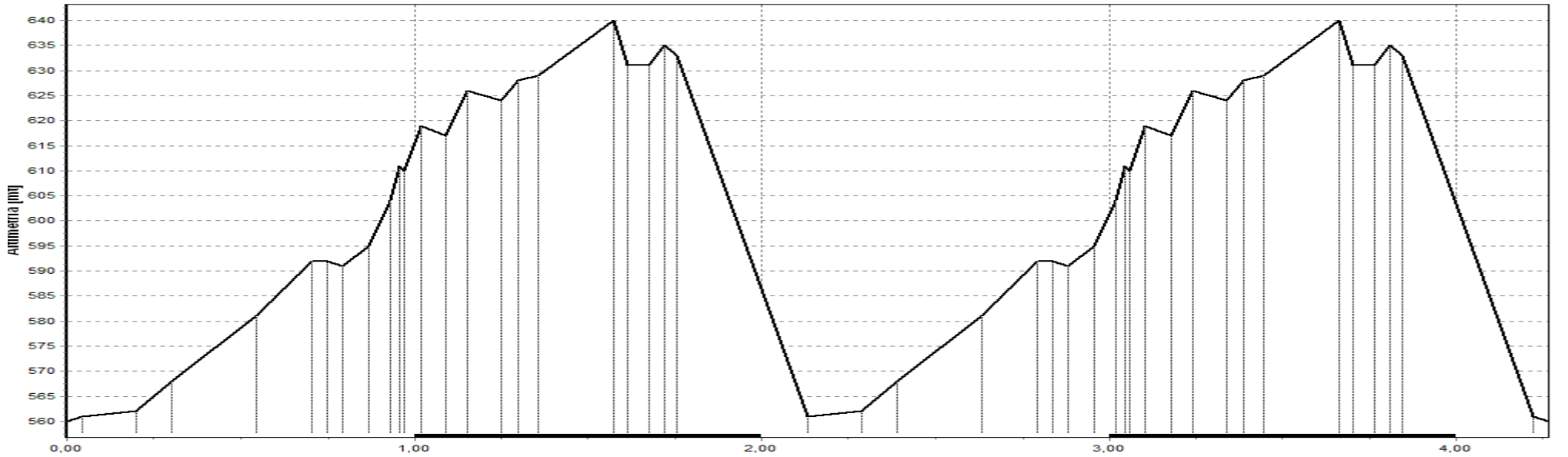
Altimetria [m]
0,00
1,00
2,00
3,00
4,00

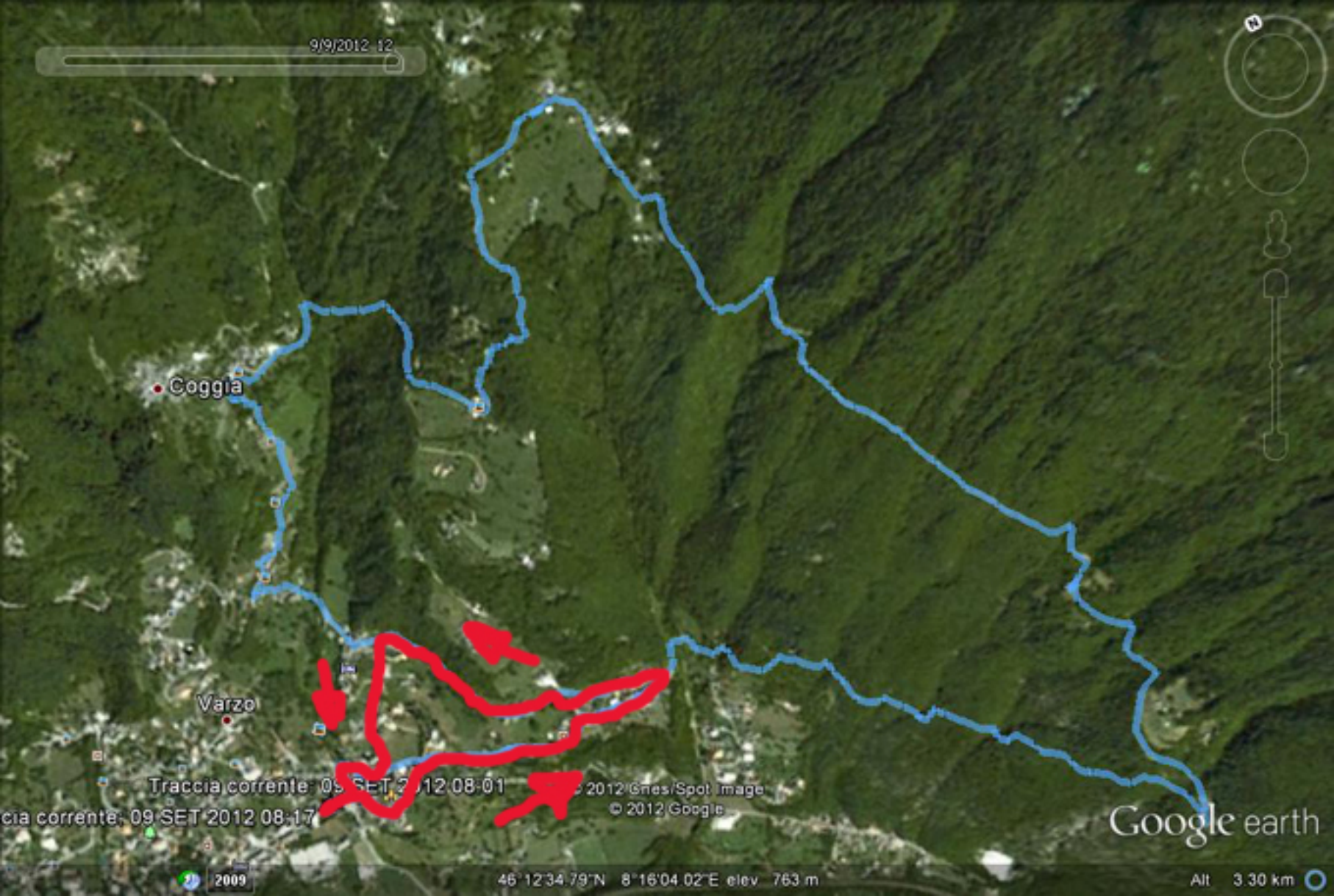
9/9/2012 12
Coggia
Varzo
Traccia corrente: 09 SET 2012 08:01
cia corrente: 09 SET 2012 08:17
© 2012 Cnes/Spot Image
© 2012 Google
Google earth
2009
46°12'34.79"N 8°16'04.02"E elev 763 m
Alt 3.30 km

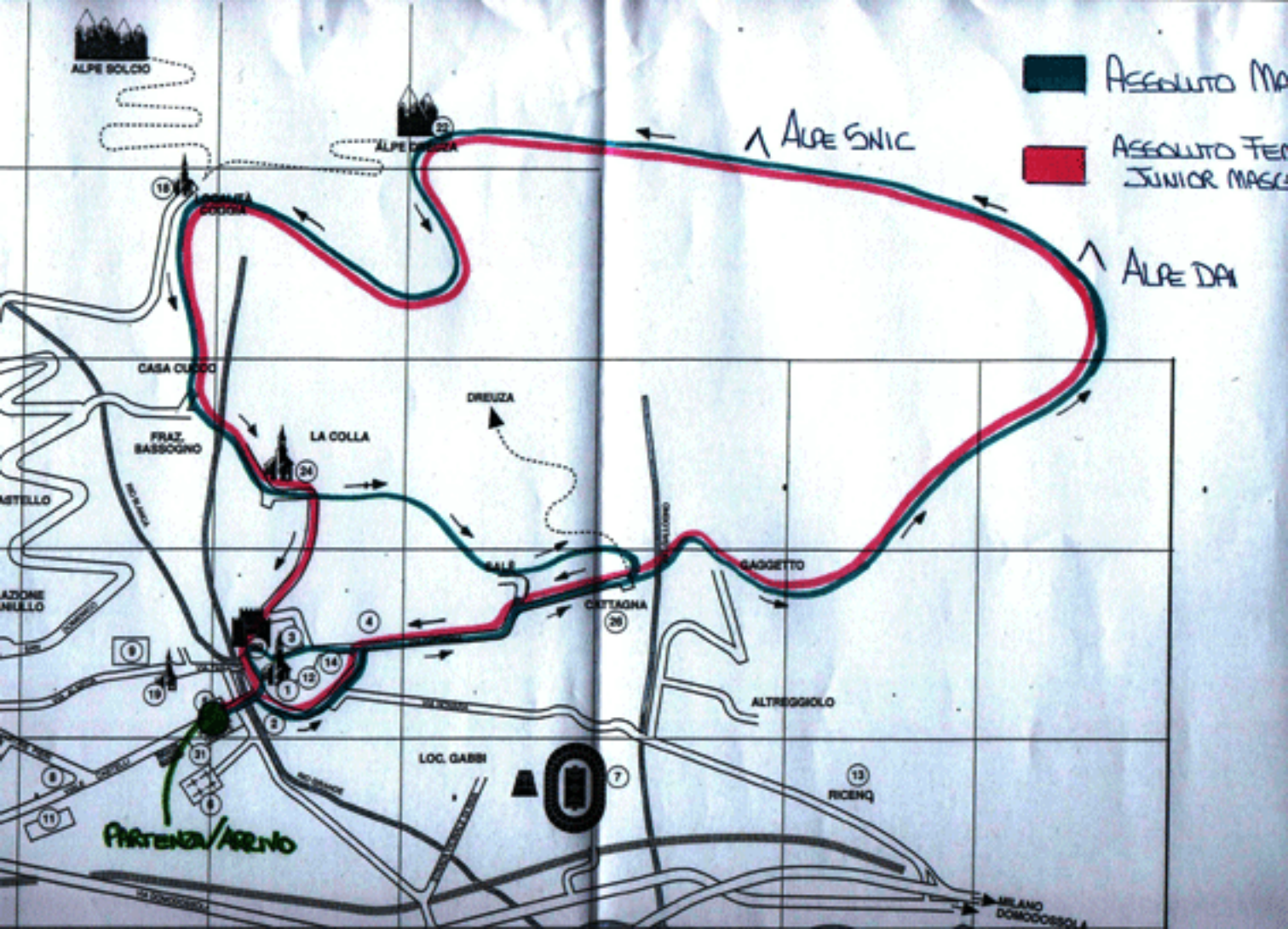

ALPE SOLCIO
ALPE DREUZA
ALPE SNIC
ALPE DAI
CASA CUCCO
FRAZ. BASSOGNO
LA COLLA
DREUZA
SALÈ
CATTAGNA
GAGGETTO
ALTREGGIOLO
LOC. GABBI
RICENO
MILANO DOMODOSSOLA
PARTENZA/ARRIVO