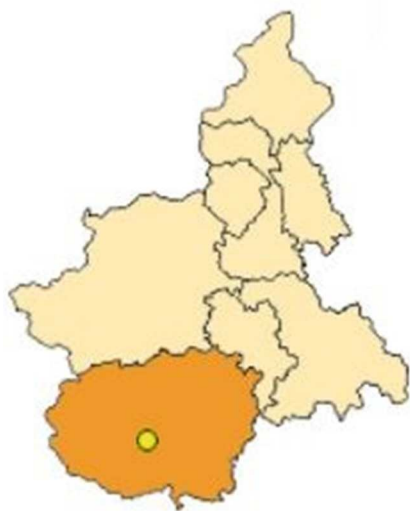


VERBALE DI OMOLOGAZIONE DI CORSA IN MONTAGNA


VIGNOLO (CN) – STRA VIGNOLO ALPINA



Ultimo tratto in discesa



Santuario Madonna degli Alpini



Rapporto di omologazione

Denominazione della Gara **STRA VIGNOLO ALPINA**

Comune **VIGNOLO** Provincia **CUNEO** Regione **PIEMONTE**

Società Organizzatrice **ASD DRAGONERO** Codice Fidal **CN004**

Referente Sig. **PELAZZA COSTANZO** telefono **349 3348035** email cn004@fidal.it

Rapporto di Omologazione per la Categoria **Junior, Promesse, Senior maschili**
(Compilare una scheda per ogni categoria) **Promesse, Senior femminili**

A seguito del sopralluogo effettuato in data **14 settembre 2015**

Dal Tecnico Omologatore Sig. **GIORDANENGO GRAZIANO** di **CUNEO**

Tipologia di gara:

solo salita salita e discesa staffetta o (specificare)

Partenza: Località **Piazza Via orti** Quota (in m) **628**

Arrivo: Località **Parco Via Orti** Quota (in m) **628**

Punto Più Alto Quota (in m) **998** Punto Più Basso Quota (in m) **628**

Lunghezza totale del percorso Km. **7,970**

Lunghezza salita m	4630	Dislivello (in m)	416	Pendenza media salita (%)	8,98%
Lunghezza discesa m	3270	Dislivello (in m)	416	Pendenza media salita (%)	12,72%

Si Allega Copia di:

- Planimetria Percorsi Scala 1:25000
- Profili Percorsi Assoluto Scala 1:50000 lunghezza ed 1:10000 altimetria
- Profili Percorsi Giovanile Scala 1:10000 lunghezza ed 1:2000 altimetria
- Altro:

Planimetria ricavata da Google Erath

Breve descrizione e commento tecnico del percorso

PERCORSO FACILE CON PARTENZA SUIU ASFALTO E SALITA SI SENTRIEO, PRIMA PARTE UN Po' RIPIDA POI DOLCE. DISCESA SU SENTIERO A TRATTI RIPIDO E CON ALCUNE PIETRE

Eventuali lavori da eseguire o modifiche da apportare al Percorso

METTERE LA SEGNALETICA E PULIRE IL SENTIERO IN ALCUNI TRATTI

Si ritiene opportuno sopralluogo dopo l'esecuzione dei Lavori Prescritti

no

Il Percorso è idoneo per il seguente tipo di Manifestazione:

Internazionale

Nazionale

Interregionale

Regionale

Provinciale

Località di Controllo

TETTO GIORDANO, PRATOGAUDINO, SANTUARIO MADONNA DEGLI ALPINI

Ubicazione punti spugnaggi/rifornimento: **TETTO GIORDANO, SANTUARIO MADONNA DEGLI ALPINI**

Ubicazione pronto intervento Ambulanza: **ARRIVO**

Ubicazione pronto intervento Elicottero:

Ubicazione Spogliatoi e Servizi igienici: **ARRIVO**

Ubicazione Segreteria Gare: **PARTENZA - ARRIVO**

Postazioni collegamenti Radio: **TETTO GIORDANO, PRATOGAUDINO, SANTUARIO MADONNA DEGLI ALPINI**

Ubicazioni Locali Antidoping:

Ubicazione T.I.C.: **PARTENZA**

Percorso previsto in caso di avverse condizioni atmosferiche:

NO

Se si specificare:

Responsabile Societario del Percorso Signor

PELAZZA COSTANZO

Recapito telefonico

349 3348035

indirizzo e-mail

cn04@fidal.it

Data Omologazione

14 settembre 2015

Il Tecnico Omologatore
Reg./Naz. (firma)

Graziano Giordanengo

=====

Parte riservata a cura della FIDAL (Fiduciario Regionale e Fiduciario Nazionale)

*Rapporto di omologazione ricevuto il

*ed archiviato con il n°

anno

*Trasmessa copia a:

- Società Sportiva richiedente

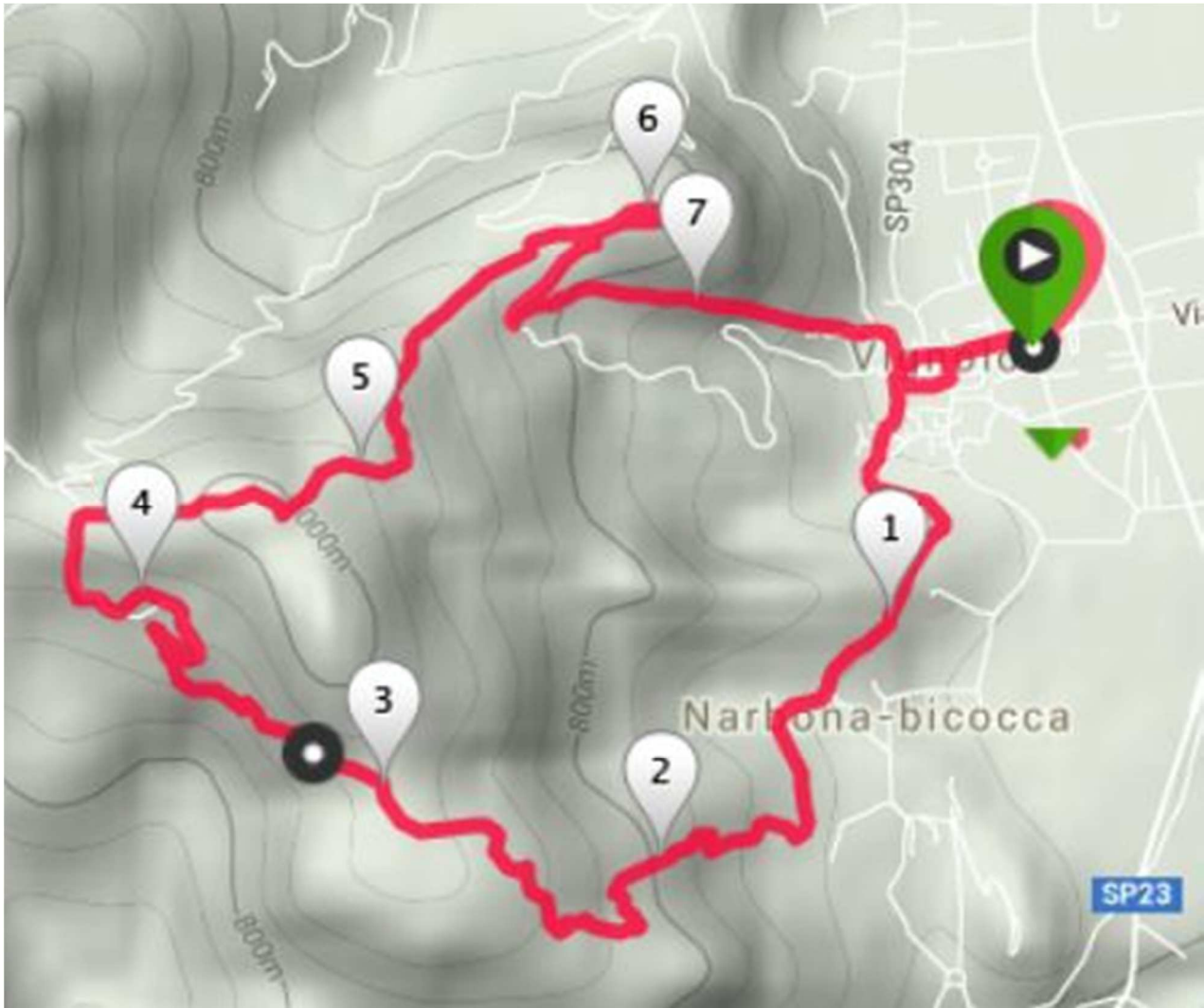
- Al Fiduciario Regionale (se Omologazione Nazionale)

- Al Delegato Tecnico designato

LOCALITA'	DISTANZA in METRI	QUOTA	DIFFERENZA QUOTE	DIFFERENZA DISTANZE	PENDENZA %
PARTENZA - Piazza Via Orti	0	628			
Chiesa	320	646	18	320	5,63%
Fontana	550	645	-1	230	-0,43%
Strada sterrata	600	648	3	50	6,00%
Salita asfaltata	680	655	7	80	8,75%
Strada sterrata	1220	672	17	540	3,15%
Sentiero	1590	696	24	370	6,49%
Sentiero	1870	769	73	280	26,07%
Sentiero	2170	843	74	300	24,67%
Sentiero	2330	848	5	160	3,13%
Sentiero	2440	872	24	110	21,82%
Sentiero	2500	874	2	60	3,33%
Tetto Giordano	2810	919	45	310	14,52%
Sentiero "custera"	3110	932	13	300	4,33%
Sentiero "custera"	3360	895	-37	250	-14,80%
Forno	3660	909	14	300	4,67%
Fontana	3740	910	1	80	1,25%
Tetto Cannone	3805	916	6	65	9,23%
Tetto Cannone	3910	921	5	105	4,76%
Tetto Cannone	3960	926	5	50	10,00%
Tetto Cardino	4270	931	5	310	1,61%
Colla	4550	970	39	280	13,93%
Faggeta	4650	985	15	100	15,00%
Cima	4850	998	13	200	6,50%
Discesa sentiero	4930	989	-9	80	-11,25%
Sentiero	5190	928	-61	260	-23,46%
Sentiero	5600	885	-43	410	-10,49%
Sentiero	5790	852	-33	190	-17,37%
Incrocio Asfalto / Santuario	5930	832	-20	140	-14,29%
Santuario	6090	836	4	160	2,50%
Incrocio Asfalto / Santuario	6280	832	-4	190	-2,11%
Sentiero	6650	810	-22	370	-5,95%
Sentiero	7280	691	-119	630	-18,89%
Asfalto / Strada Concezione	7500	642	-49	220	-22,27%
Chiesa / Vicolo	7600	646	4	100	4,00%
Strada Asfaltata	7680	638	-8	80	-10,00%
Via Orti	7900	628	-10	220	-4,55%
Arrivo nel Parco	7970	628	0	70	0,00%

ROBILANTE (CN) - SUI PERCORSI DI MARCO OLMO	
CATEGORIE JUNIOR M / PROMESSE F/M - SENIOR F/M	
DATI TECNICI	
Distanza totale	7970
Totale salita	4630
Dislivello in salita	416
Pendenza media in salita %	8,98%
Totale discesa	3270
Dislivello in discesa	416
Pendenza media in discesa %	12,72%
Totale Asfalto	1800
Percentuale asfalto	22,58%
Punto massimo	998
Punto minimo	628
Pendenza max salita %	26,07%
Pendenza min salita %	1,61%
Pendenza max discesa %	-23,46%
Pendenza min discesa %	-0,43%
Omologato per:	Junior / Promesse / Senior Uomini
	Promesse /Senior Donne
Data omologazione	14/09/2015
Omologatore	<i>Graziano Giordanengo</i>

PLANIMETRIA STRA VIGNOLO ALPINA



7,970 Km e 416 m dislivello

PLANIMETRIA STRA VIGNOLO ALPINA



7,970 Km e 416 m dislivello