VERBALE DI OMOLOGAZIONE DI CORSA IN MONTAGNA

TERME DI VALDIERI (CN)
TRAIL DEL PARCO DELLE ALPI MARITTIME

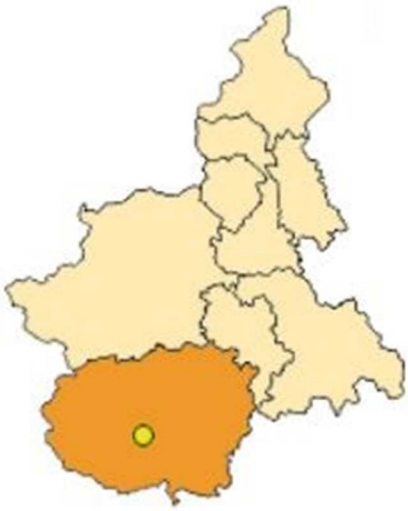

PIAN DEL VALASCO

Rapporto di omologazione

Denominazione della Gara	**TRAIL DEL PARCO DELLE ALPI MARITTIME**				
Comune	**VALDIERI**	Provincia	**CUNEO**	Regione	**PIEMONTE**
Società Organizzatrice	**ASD DRAGONERO**			Codice Fidal	**CN004**
Referente Sig.	**BARALE GIANLUCA**	telefono	**335 6948867**	email	info@trailalpimarittime.it

Rapporto di Omologazione per la Categoria

(Compilare una scheda per ogni categoria)

Promesse, Senior maschili
Promesse, Senior femminili

A seguito del sopralluogo effettuato in data **4 agosto 2014**

Dal Tecnico Omologatore Sig. **GIORDANENGO GRAZIANO** di **CUNEO**

Tipologia di gara:

[X] solo salita [ ] salita e discesa [ ] staffetta o (specificare)

Partenza: Località	**TERME DI VALDIERI**	Quota (in m)	**1383**
Arrivo: Località	**TERME DI VALDIERI**	Quota (in m)	**1983**

Punto Più Alto Quota (in m)	**2520**	Punto Più Basso Quota (in m)	**1981**

Lunghezza totale del percorso Km.	**30,590**				
Lunghezza salita m	**14190**	Dislivello (in m)	**1551**	Pendenza media salita (%)	**10,93%**
Lunghezza discesa m	**16700**	Dislivello (in m)	**1551**	Pendenza media salita (%)	**9,29%**

Si Allega Copia di:

- Planimetria Percorsi Scala 1:25000	**si**	
- Profili Percorsi Assoluto Scala 1:50000 lunghezza ed 1:10000 altimetria	**si**	
- Profili Percorsi Giovanile Scala 1:10000 lunghezza ed 1:2000 altimetria		**no**

- Altro:

Breve descrizione e commento tecnico del percorso

PERCORSO IMPEGNATIVO. PARTENZA SU ASFALTO PER I PRIMI KM POI DAL 5°KM SI PRENDE IL SENTIERO A TRATTI PIRTROSO E IMPEGANTIVO FINO AL CULMINE DELLA PRIMA SALITA POI DISCESA TECNICA SI RISALE NUOVAMENTE SU SENTIERO PIETROSO ALTERNATO A STRADA LASTRICATA, ARRIVATI AI LAGHI DI VALLE SCURA SENTIERO PULITO E PANORAMICO POI DISCESA BELLA FINO AL PIAN DEL VALASCO, DI QUI SI SCENDE SU UNA STRADA PIETROSA FINO ALL'ARRIVO ALLE TERME

Eventuali lavori da eseguire o modifiche da apportare al Percorso

METTERE LA SEGNALETICA

Si ritiene opportuno sopralluogo dopo l'esecuzione dei Lavori Prescritti [ ] [no]

Il Percorso è idoneo per il seguente tipo di Manifestazione:

[ ] Internazionale [ ] Nazionale [ ] Interregionale [X] Regionale [ ] Provinciale

Località di Controllo

PIAN CASA DEL RE, BIVIO PER VALASCO, FREMAMORTA, BIVIO VALMORTA, BIVIO PER QUESTA, LAGO VALSCURA, PIAN DEL VALASCO

Ubicazione punti spugnaggi/rifornimento:	**PIAN CASA DEL RE, FREMAMORTA, LAGHI VALSCURA, VALASCO**
Ubicazione pronto intervento Ambulanza:	**ARRIVO**
Ubicazione pronto intervento Elicottero:	
Ubicazione Spogliatoi e Servizi igienici:	**ARRIVO**
Ubicazione Segreteria Gare:	**PARTENZA - ARRIVO**
Postazioni collegamenti Radio:	**PIAN CASA DEL RE, BIVIO PER VALASCO, FREMAMORTA, BIVIO VALMORTA, BIVIO PER QUESTA, LAGO VALSCURA, PIAN DEL VALASCO**
Ubicazioni Locali Antidoping:	
Ubicazione T.I.C.:	**PARTENZA**

Percorso previsto in caso di avverse condizioni atmosferiche: [SI] [ ]

Se si specificare: **GIRO DAL VALASCO VERSO IL QUESTA E LAGO VALSCURA**

CANCELLO AL BIVIO VALMORTA (15,890 Km) dopo 4 h

Responsabile Societario del Percorso Signor		**BARALE GIANLUCA**	
Recapito telefonico	**335 6948867**	indirizzo e-mail	info@trailalpimarittime.it
Data Omologazione	**4 agosto 2014**	Il Tecnico Omologatore Reg./Naz. (firma)	*Graziano Giordanengo*

==========

Parte riservata a cura della FIDAL (Fiduciario Regionale e Fiduciario Nazionale)

*Rapporto di omologazione ricevuto il

*ed archiviato con il n° anno

*Trasmessa copia a:

- Società Sportiva richiedente

- Al Fiduciario Regionale (se Omologazione Nazionale)

- Al Delegato Tecnico designato

LOCALITA'	DISTANZA in METRI	QUOTA	DIFFERENZA QUOTE	DIFFERENZA DISTANZE	PENDENZA %
PARTENZA - Terme di Valdieri	0	1383			
Strada Asfaltata - inizio salita	50	1381	-2	50	-4,00%
Strada Asfaltata	500	1417	36	450	8,00%
Strada Asfaltata	1000	1451	34	500	6,80%
Strada Asfaltata	1500	1477	26	500	5,20%
Strada Asfaltata	2000	1520	43	500	8,60%
Strada Asfaltata	2500	1550	30	500	6,00%
Strada Asfaltata	3000	1579	29	500	5,80%
Strada sterrata	3450	1605	26	450	5,78%
Strada sterrata	4000	1636	31	550	5,64%
Strada Asfaltata	4360	1645	9	360	2,50%
Strada Asfaltata	5000	1705	60	640	9,38%
Sentiero	5280	1725	20	280	7,14%
Ponticello	5300	1724	-1	20	-5,00%
Pian della casa del Re	5400	1727	3	100	3,00%
Sentiero	6000	1761	34	600	5,67%
Sentiero	6500	1836	75	500	15,00%
Sentiero	7000	1923	87	500	17,40%
Sentiero	7500	2021	98	500	19,60%
Sentiero	8020	2108	87	520	16,73%
Bivio Valmorta	8200	2110	2	180	1,11%
Sentiero	8500	2141	31	300	10,33%
Sentiero	9000	2264	123	500	24,60%
Sentiero	9500	2381	117	500	23,40%
Sentiero	9900	2460	79	400	19,75%
Fremamorta	10180	2520	60	280	21,43%
Sentiero	10240	2515	-5	60	-8,33%
Sentiero	10500	2485	-30	260	-11,54%
Sentiero	11000	2434	-51	500	-10,20%
Lago soprano di Fremamorta	11410	2384	-50	410	-12,20%
Sentiero	12000	2405	21	590	3,56%
Lago mediano di Fremamorta	12200	2406	1	200	0,50%
Sentiero	12500	2392	-14	300	-4,67%
Sentiero	12600	2393	1	100	1,00%
Lago sottano di Fremamorta	12990	2367	-26	390	-6,67%
Colletto Valasco	13560	2442	75	570	13,16%
Sentiero	14000	2363	-79	440	-17,95%
Sentiero	14500	2312	-51	500	-10,20%
Sentiero	15000	2221	-91	500	-18,20%
Sentiero	15500	2163	-58	500	-11,60%
Bivio VALMORTA	15890	2113	-50	390	-12,82%
Sentiero	16000	2104	-9	110	-8,18%
Sentiero	16500	2196	92	500	18,40%

Sentiero	16830	2212	16	330	4,85%
Sentiero	17000	2252	40	170	23,53%
Sentiero	17460	2336	84	460	18,26%
Inrocio sentiero Rifugio Questa	17800	2339	3	340	0,88%
Sentiero	18020	2371	32	220	14,55%
Lago di Claus	18450	2338	-33	430	-7,67%
Sentiero	19000	2310	-28	550	-5,09%
Sentiero	19100	2309	-1	100	-1,00%
Sentiero	19300	2292	-17	200	-8,50%
Sentiero	19690	2329	37	390	9,49%
Lago Valscura	20000	2285	-44	310	-14,19%
Sentiero	20500	2236	-49	500	-9,80%
Sentiero	21000	2197	-39	500	-7,80%
Sentiero	21290	2175	-22	290	-7,59%
Sentiero	21500	2137	-38	210	-18,10%
Galleria	22000	2073	-64	500	-12,80%
Sentiero	22500	2028	-45	500	-9,00%
Sentiero	23000	1981	-47	500	-9,40%
Sentiero	23500	1913	-68	500	-13,60%
Valasco alto	24000	1856	-57	500	-11,40%
Ponticello	24470	1819	-37	470	-7,87%
Strada sterrata	24720	1831	12	250	4,80%
Strada sterrata	25000	1802	-29	280	-10,36%
Pian del Valasco	25500	1767	-35	500	-7,00%
Pian del Valasco	26000	1758	-9	500	-1,80%
Strada sterrata	26500	1729	-29	500	-5,80%
Strada sterrata	27000	1677	-52	500	-10,40%
Strada sterrata	27500	1631	-46	500	-9,20%
Strada sterrata	28000	1598	-33	500	-6,60%
Strada sterrata	28500	1546	-52	500	-10,40%
Strada sterrata	29000	1494	-52	500	-10,40%
Strada sterrata	29500	1469	-25	500	-5,00%
Strada sterrata	30000	1423	-46	500	-9,20%
Strada Asfaltata	30335	1402	-21	335	-6,27%
Arrivo - Terme di Valdieri	30590	1383	-19	255	-7,45%

TERME DI VALDIERI (CN) - TRAIL DEL PARCO DELLE ALPI MARITTIME	
CATEGORIE PROMESSE F/M - SENIOR F/M	
DATI TECNICI	
Distanza totale	30590
Totale salita	14190
Dislivello in salita	1551
Pendenza media in salita %	10,93%
Totale discesa	16700
Dislivello in discesa	1551
Pendenza media in discesa %	9,29%
Totale Asfalto	3335
Percentuale asfalto	10,90%
Punto massimo	2520
Punto minimo	1383
Pendenza max salita %	24,60%
Pendenza min salita %	0,50%
Pendenza max discesa %	-18,20%
Pendenza min discesa %	-1,00%
Omologato per:	P/S/M UOMINI
	P/S/M DONNE
Data omologazione	16/05/2014
Omologatore	*Graziano Giordanengo*

ALTIMETRIA TRAIL DEL PARCO DELLE ALPI MARITTIME

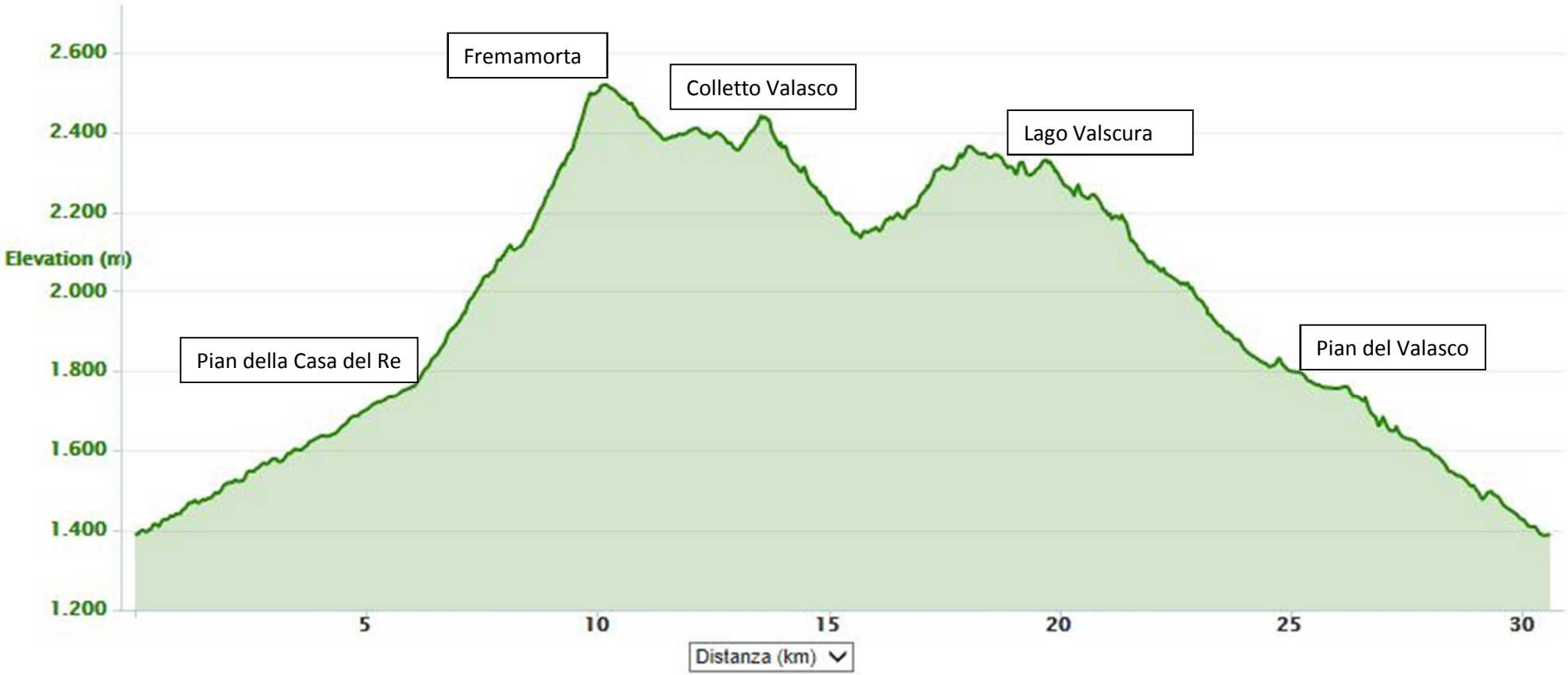
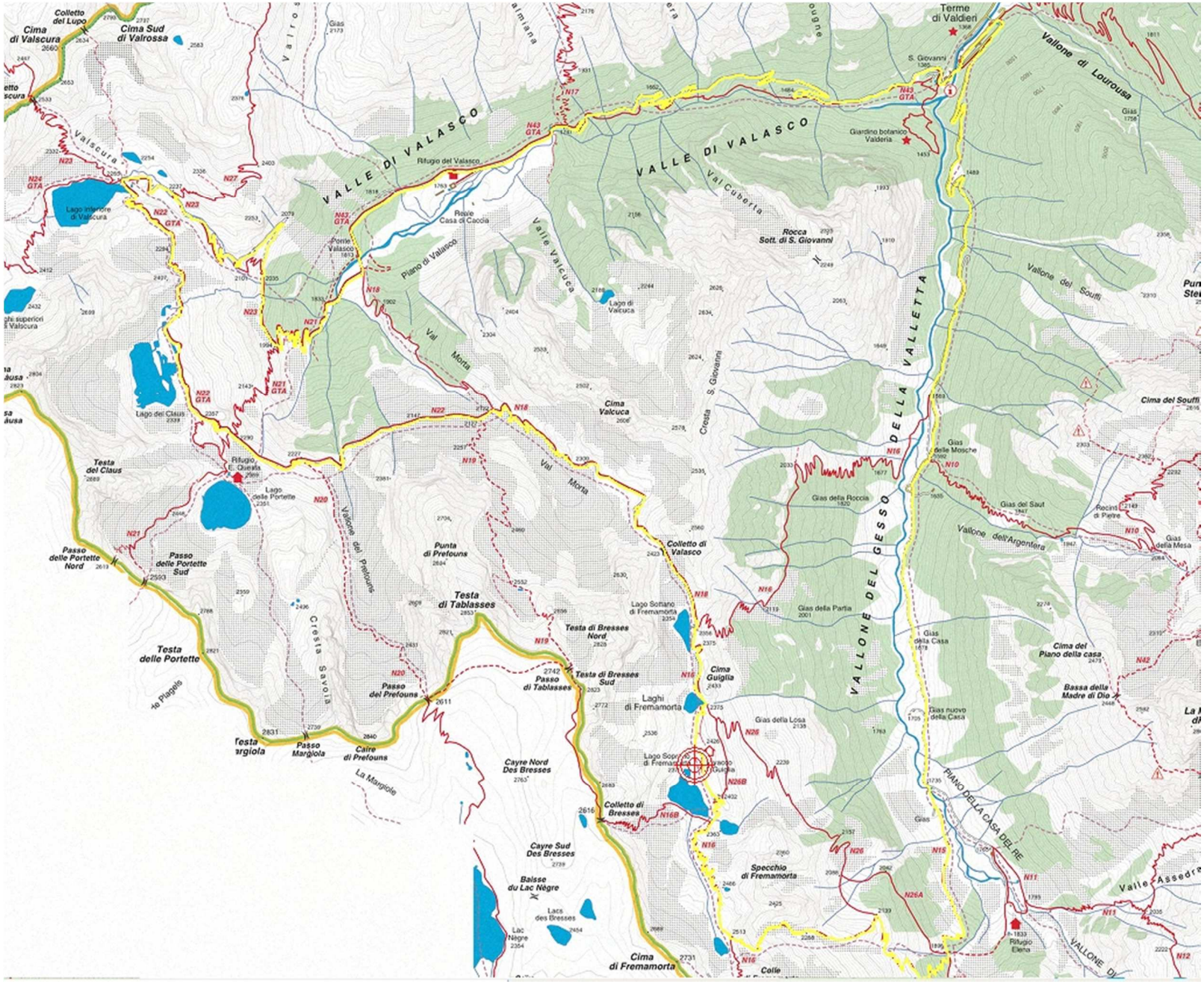
PLANIMETRIA TRAIL DEL PARCO DELLE ALPI MARITTIME